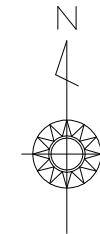
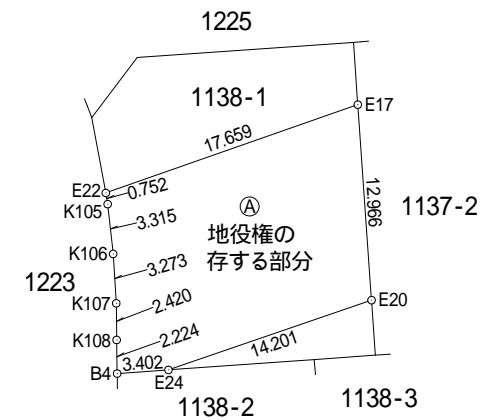


承役地の地番	1138 - 1	<b>地 役 権 図 面</b>
承役地の所在	たつの市揖西町南山字原田	



求積表

④ 地役権の存する部分					
測点	X <sub>n</sub>	Y <sub>n</sub>	X	X × Y <sub>n</sub>	距離
E17	-129298.350	16127.221	-7.094	-114406.505774	12.966
E20	-129311.284	16128.130	-17.546	-282984.168980	14.201
E24	-129315.896	16114.699	-4.853	-78204.634247	3.402
B4	-129316.137	16111.306	1.983	31948.719798	2.224
K108	-129313.913	16111.272	4.644	74820.747168	2.420
K107	-129311.493	16111.247	5.686	91608.550442	3.273
K106	-129308.227	16111.039	6.561	105704.526879	3.315
K105	-129304.932	16110.678	4.037	65038.807086	0.752
E22	-129304.190	16110.556	6.582	106039.679592	17.659
				倍面積	-434.278036
				面積	217.1390180
				面積	217.13 m <sup>2</sup>

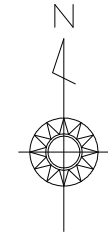


申請人	矢瀧 純一	地役権者	令和 4 年 月 日作成	縮尺	1 / 500
-----	-------	------	--------------	----	---------

承役地の地番 1138 - 2

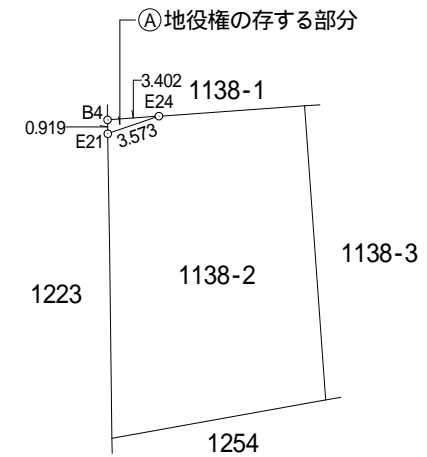
# 地 役 権 図 面

承役地の所在 たつの市揖西町南山字原田



求積表

① 地役権の存する部分					
測点	X n	Yn	X	X × Yn	距離
B4	-129316.137	16111.306	1.160	18689.114960	3.402
E24	-129315.896	16114.699	-0.919	-14809.408381	3.573
E21	-129317.056	16111.320	-0.241	-3882.828120	0.919
			倍面積	-3.121541	
			面積	1.5607705	
			面積	1.56 m <sup>2</sup>	



申請人 矢瀧 純一

地役権者

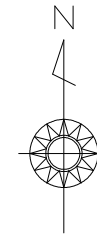
令和 4 年 月 日作成

縮尺 1 / 500

承役地の地番 1138

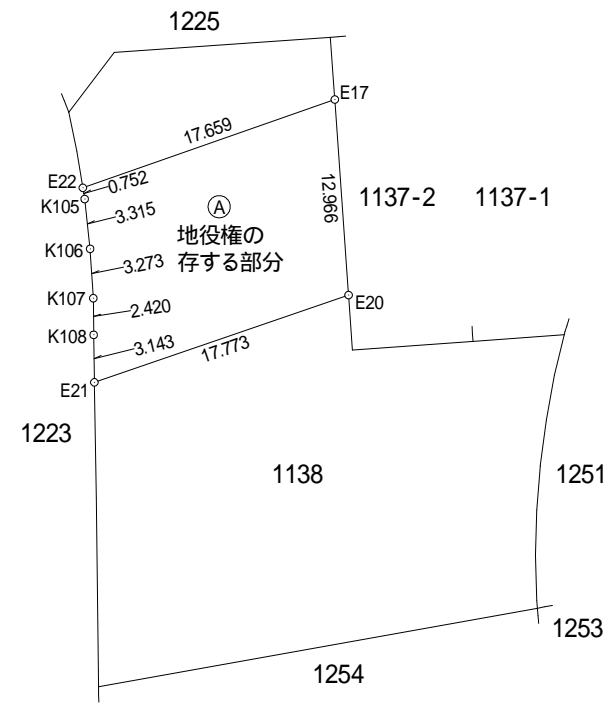
# 地役権図面

承役地の所在 たつの市揖西町南山字原田



求積表

㊤ 地役権の存する部分					
測点	Xn	Yn	X	X × Yn	距離
E17	-129298.350	16127.221	-7.094	-114406.505774	12.966
E20	-129311.284	16128.130	-18.706	-301692.799780	17.773
E21	-129317.056	16111.320	-2.629	-42356.660280	3.143
K108	-129313.913	16111.272	5.563	89627.006136	2.420
K107	-129311.493	16111.247	5.686	91608.550442	3.273
K106	-129308.227	16111.039	6.561	105704.526879	3.315
K105	-129304.932	16110.678	4.037	65038.807086	0.752
E22	-129304.190	16110.556	6.582	106039.679592	17.659
				倍面積	-437.395699
				面積	218.6978495
				面積	218.69 m <sup>2</sup>



申請人 矢瀧 純一

地役権者

令和 4 年 月 日作成

縮尺 1/500