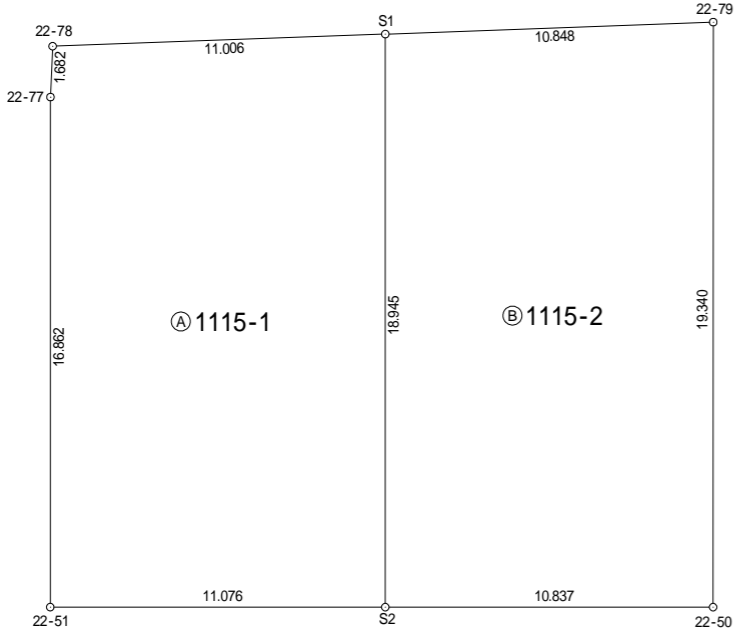
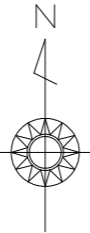


# 求積図 1 / 250

たつの市揖西町南山字原田1115番



求積表

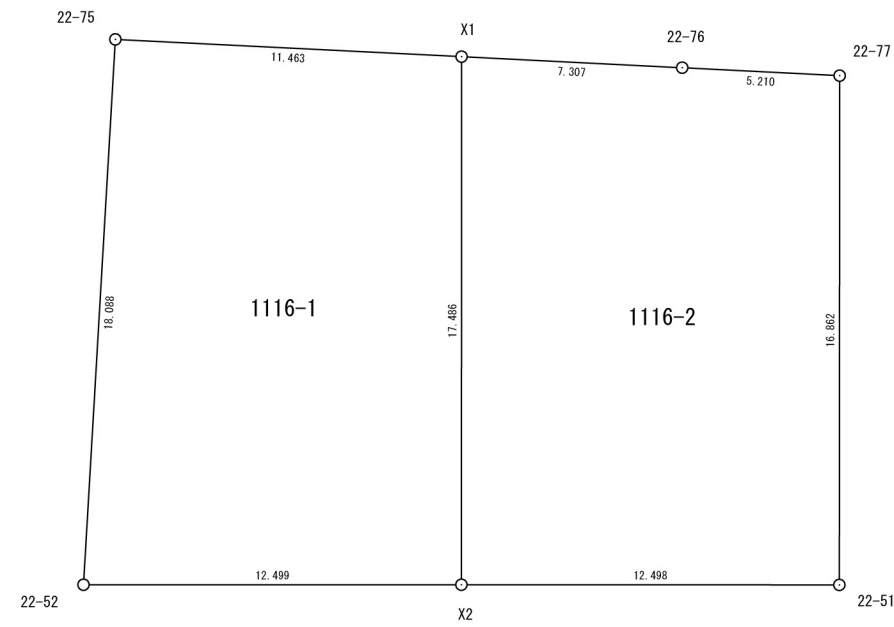
地番 ㊤ 1115-1					
測点	Xn	Yn	X	X × Yn	距離
22-51	-129189.018	16077.730	16.863	271118.760990	16.862
22-77	-129172.156	16077.737	18.543	298129.477191	1.682
22-78	-129170.475	16077.808	2.082	33473.996256	11.006
S1	-129170.074	16088.807	-18.544	-298350.837008	18.945
S2	-129189.019	16088.806	-18.944	-304786.340864	11.076
				倍面積	-414.943435
				面積	207.4717175
				地積	207.47 m <sup>2</sup>
				坪数	62.76 坪

地番 ㊤ 1115-2					
測点	Xn	Yn	X	X × Yn	距離
S2	-129189.019	16088.806	18.945	304802.429670	18.945
S1	-129170.074	16088.807	19.340	311157.527380	10.848
22-79	-129169.679	16099.648	-18.945	-305007.831360	19.340
22-50	-129189.019	16099.643	-19.340	-311367.095620	10.837
				倍面積	-414.969930
				面積	207.4849650
				地積	207.48 m <sup>2</sup>
				坪数	62.76 坪

総合計面積	414.9566825 m <sup>2</sup>
-------	----------------------------

# 求積図 S=1:250

所在: たつの市揖西町南山字原田1116-1, -2



座標求積表

地番 1116-1				
点名	標識	X	Y	辺長
22-52	( )	-129189.012	16052.733	
22-75	( )	-129170.955	16053.787	18.088
X1	( )	-129171.529	16065.236	11.463
X2	( )	-129189.015	16065.232	17.486
22-52	( )	-129189.012	16052.733	12.499
		倍面積	425.897115	
		面積	212.9485575	
		地積	212.94	m <sup>2</sup>

座標求積表

地番 1116-2				
点名	標識	X	Y	辺長
X2	( )	-129189.015	16065.232	
X1	( )	-129171.529	16065.236	17.486
22-76	( )	-129171.895	16072.534	7.307
22-77	( )	-129172.156	16077.737	5.210
22-51	( )	-129189.018	16077.730	16.862
X2	( )	-129189.015	16065.232	12.498
		倍面積	429.336771	
		面積	214.6683855	
		地積	214.66	m <sup>2</sup>

図面名称	求積図
測量年月日	平成 年 月 日
測量者	
作成者	